Pianta e prospetto fili fissi
scala 1:200

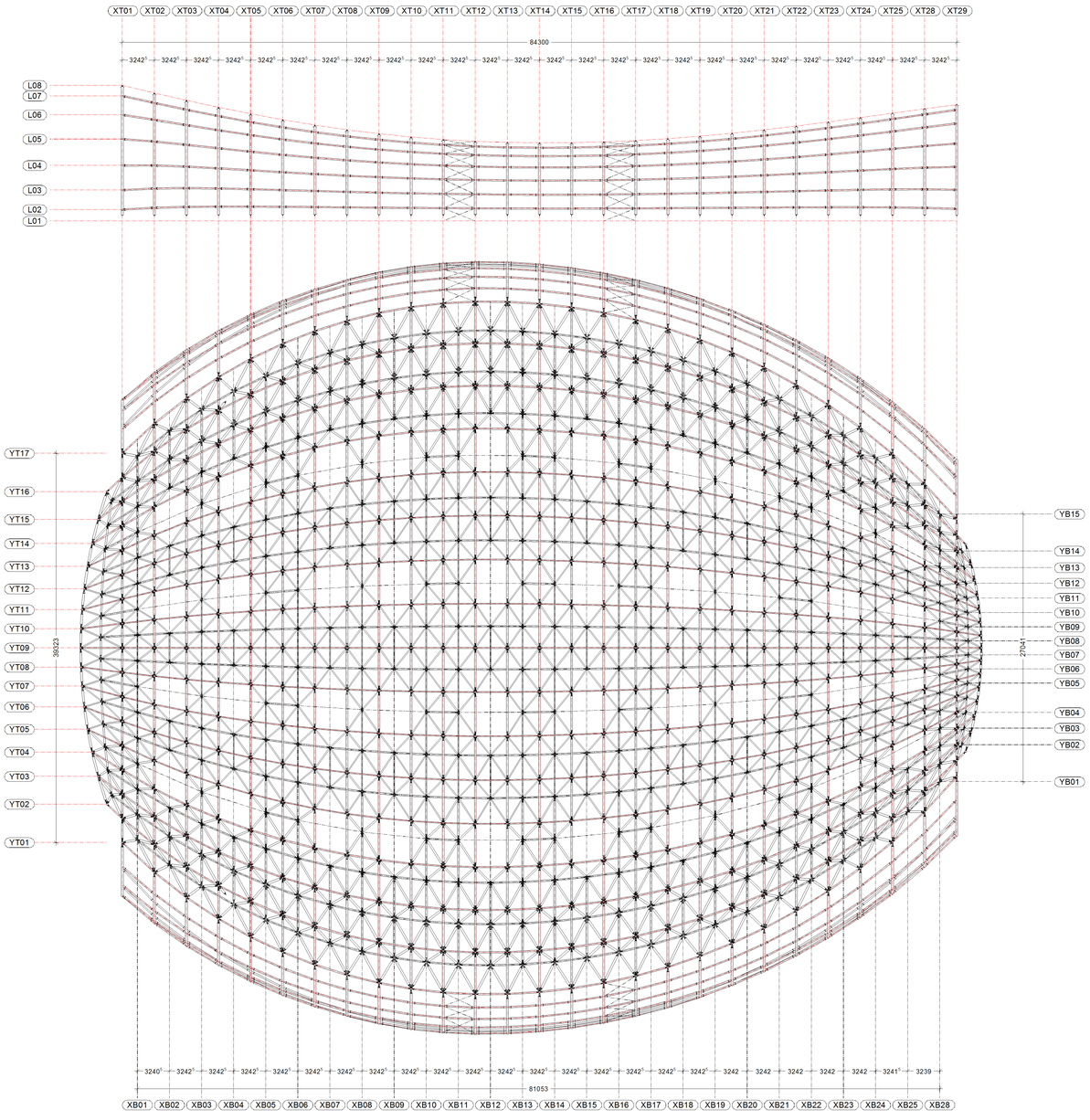

Prospetto destro con involucro
scala 1:200

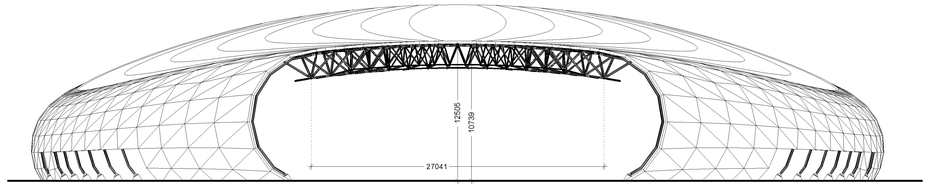

Prospetto sinistro con involucro
scala 1:200

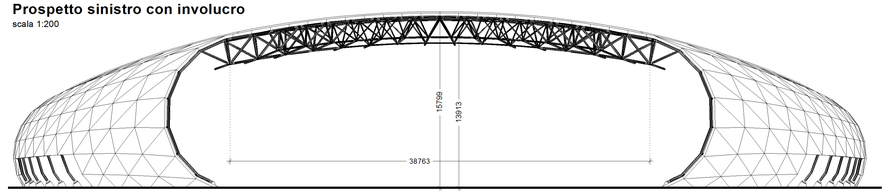

Sezione longitudinale in mezzeria
scala 1:200

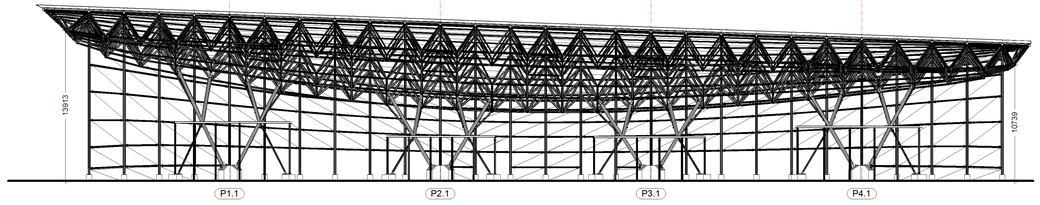

NOTA 1: Non è rappresentata la copertura.

NOTA 2: XT0n significa filo direzione X dell'estradosso.
XB0n significa filo direzione X dell'intradosso.

CITTA' DI CATANZARO
SETTORE LL.PP. PROGETTAZIONE INFRASTRUTTURALE

PROGETTO DI RIQUALIFICAZIONE DELL'AREA MAGNA GRECIA IN CATANZARO LIDO PER LA REALIZZAZIONE DI UN'AREA POLIFUNZIONALE COPERTA

RESPONSABILE UNICO DEL PROCEDIMENTO:	DATA	SCALA:
GEOM. UMBERTO COSCO DIRIGENTE DI SETTORE: *ING. GENNARO AMATO*	*PROG. ESECUTIVO 08/2016* CODICE CUP: D61E11000150001 CODICE CIG: 6561130FBE	1:200

TITOLO ELABORATO:	NUMERO ELABORATO:
FILI FISSI COPERTURA E BARACCATURA LATERALE	PEE_S_01

IL TECNICO PROGETTISTA:
ING. ANTONIO CANINO
SEDE LEGALE: P.ZZA G. ROCCA 2
88055 TAVERNA (CZ)
p.IVA: 02527820795
C.F. CNNNTN72T07D761J
TEL/FAX: +39 0961391755 - CELL. 3204141348
antcanino@gmail.com
antonio.canino@ingpec.eu

VISTI:

PROGETTO: *ING. ANTONIO CANINO*
88055 TAVERNA (CZ) - P.ZZA G. ROCCA 2 - TEL./FAX +39 0961391755 - CELL. 3204141348
02527820795 - C.F. CNNNTN72T07D761J - antcanino@gmail.com - antonio.canino@ingpec.eu

Il presente progetto è protetto a termini di legge.